









Département de VAUCLUSE
 Commune de VILLEDIEU
 Lieu dit : Sous le château
 Adresse postale : 83 rue Jean Dieu

Lotissement
 LE CLOS SOUS LE CHATEAU















PLAN DU LOT 27

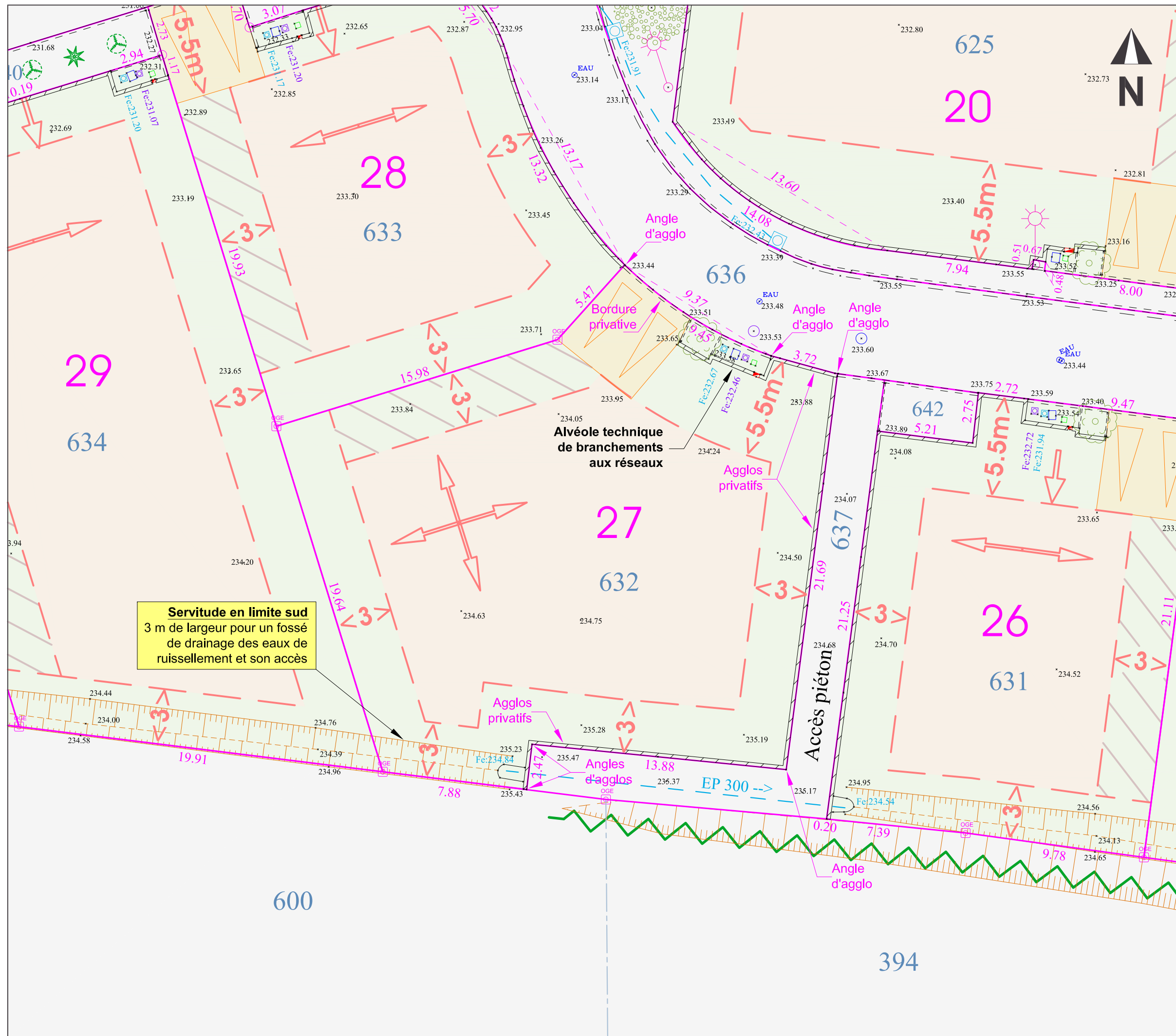
| Cadastre | Superficie réelle | Suface de plancher max. | S. imperméabilisée et emprise max. |
|----------|--------------------|-------------------------|------------------------------------|
| E 632 | 600 m ² | 250 m ² | 155 m ² |

LEGENDE REGLES D'URBANISME

- Lot à bâtir et zone de construction  Entrée privative non close 
- Zone de construction en limite sur un seul niveau (RDC)  Olivier 
- Orientation du faitage principal  Arbre de haute tige 
- Talus et bandes plantés conservés 
- Alignement obligatoire des constructions 

LEGENDE BORNAGE ET TOPOGRAPHIE

-  1214 Numéro et limite de parcelle Cadastre
-  231.60 Altitude rattachée au NGF
-  Borne OGE
-  Clou d'arpentage
-  Regard d'eaux usées
-  Regard d'eaux pluviales
-  Abri-compteur d'eau potable
-  Regards de télécommunications
-  Coffret compteur électrique
-  Sommet non matérialisé
-  25.01 Limite bornée
-  fe= ... Cote fil d'eau
-  fe= ... Cote fil d'eau
-  Lampadaire éclairage commun



ECHELLE 1 / 200

Dossier n° 9301

Décembre 2021



Cabinet COURBI

Société de Géomètres-Experts
 N° d'inscription : 2013C200003



364 Avenue Charles de Gaulle - 84100 ORANGE
 T 04 90 34 06 57 F 04 90 51 13 77
 contact@cabinet-courbi.fr